

DOPRAVNA VODŇANY

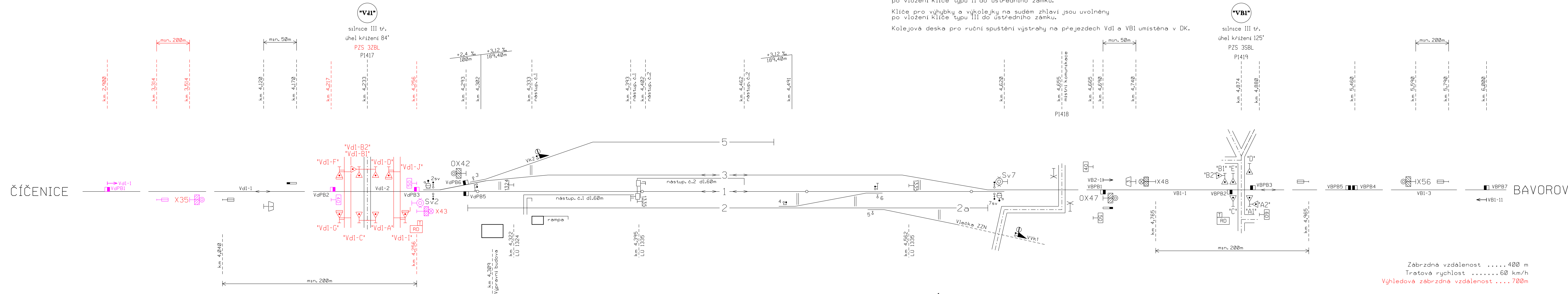
POZNÁMKA:

V DK umístěn ústřední zámek pro výhybky a výkolejky odemykané při posunu.









Klíče pro výhybky a výkolejky na lichém zhlaví jsou uvolněny po vložení klíče typu II do ústředního zámku.

Klíče pro výhybky a výkolejky na sudém zhlaví jsou uvolněny po vložení klíče typu III do ústředního zámku.

Kolejová deska pro ruční spuštění výstrahy na přejezdech Vd1 a VB1 umístěna v DK.



TABULKA VÝHYBEK

Číslo	Km	Druh	Žel. svršek	Poměr	Poloměr oblouku	Směr	Poloha výměníku	Druh pražce	Přestavnik	Závěr	Žábek		
											v základní poloze		v opačné poloze
											Sviti návest "Jízda zajištěna"	Nesviti návest "Jízda zajištěna"	
2sv	4,267	J	T	6°		L	l	ocel	samovratný	hákový			
3	4,295	J	T	6°		L	l	dřevo		hákový		3/3 do V _{k2}	
4	4,483	J	A	6°		L	p	ocel		hákový		4/6t/6 do DK	
5	4,537	J	T	6°		P	p	ocel		hákový		5 do VV _{k1}	
6	4,546	J	S49	1:9	190	L	p	dřevo		hákový		6t/6 do výh.6.4	
7sv	4,620	J	T	6°		P	p	ocel	samovratný	hákový			


TABULKA POČÍTAČŮ NÁPRAV

Úsek	Snímače
Vd1-1	VdPB1,VdPB3
Vd1-2	VdPB2,VdPB5,VdPB6
VB1-1	VBPB1,VBPB3
VB1-2	VBPB2,VBPB4
VB1-3	VBPB5,VBPB7

LEGENDA

Tabulka s označením lokalizačního úseku

 Přejezdník, popř. opakovací přejezdník, u kterého jsou žlutá světla nahrazena odrazkami, základní návěst "Otevřený přejezd"

 Přejezdník, u kterého jsou žlutá světla nahrazena odrazkami,
a který může ukazovat pouze návěst "Otevřený přejezd" (atrapa)

— Stávající prvek přesunut do nové polohy


TABULKA NÁVĚSTIDEL

Název	Poloha v km	Název	Poloha v km
X35	3,514	Sv7	4,622
X43	4,256	OX47	4,690
Sv2	4,260	X48	4,740
OX42	4,293	X56	5,590

TABULKA RYCHLOST.

NA/Z KOLEJE	RYCHLOST OD/DO	
	ČIČENICE	BAVOROV
3	40 km/h	40 km/h
1	40 km/h	40 km/h

		Podpis:	Datum:
Revize:	Datum:	Popis:	Kontroloval:
1	18.7.2021	Dokumentace k čístopisu	-

Stavebník / Investor:	Správa železnic, státní organizace	 SPRÁVA ŽELEZNIC
Adresa:	Dlážděná 1003/7, 110 00 Praha 11	
Zástupce investora:	Stavební správa západ	
Adresa:	Sokolovská 1955/278, 190 00 Praha 9	

Zhotovitel díla:	SUDOP PRAHA a.s.		
Adresa:	Olšanská 1a, 130 00 Praha 13		
Kontakt:	T: +420 277 094 111 E: praha@sudop.cz		
Zhotovitel části / objektu:	SUDOP PRAHA a.s.		
Adresa:	Olšanská 1a, 130 00 Praha 13		
Kontakt:	T: +420 420267094111 E: praha@sudop.cz		
Hlavní projektant (HIP):	Ing. Martin Raibr	Specialista:	Zdeněk Pacholík

Název stavby / akce:	Rekonstrukce a rozšíření přejezdu v km 4,233 (P1417) trati Čičenice - Volary		Označení (S-kód):	S6319002ZS
			Zakázka:	20-254.208
Název části:	Přejezdové zabezpečovací zařízení (PZS)		Označení části:	D.1.1.3.
Název objektu:	P1417, výstavba PZS		Číslo objektu / komplexu:	PS 130
Název přílohy:	Situační schéma		Číslo přílohy:	2 . 020
Název dílčí části přílohy:	-			
Odpovědný projektant: Ing. Martin Raibr	Zpracovatel přílohy: Ing. David Zrúst	Měřítko: - Formáty: -xA4	Stupeň dokumentace: DUSP	
Kraj: Jihočeský	Katastrální území: Vodňany	TUDU: 046102,0461B1	Smluvní datum zpracování: 18.07.2021	